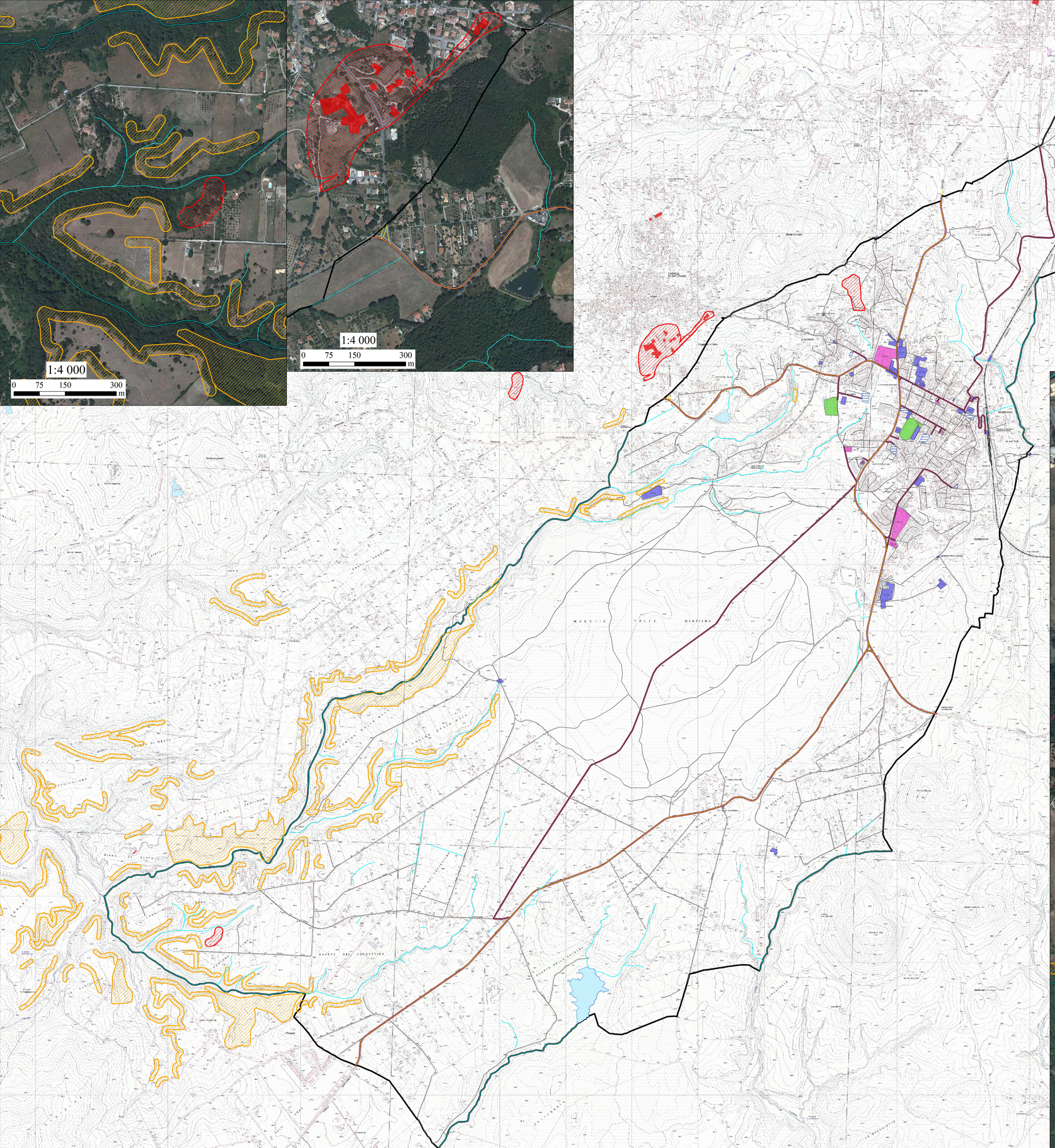

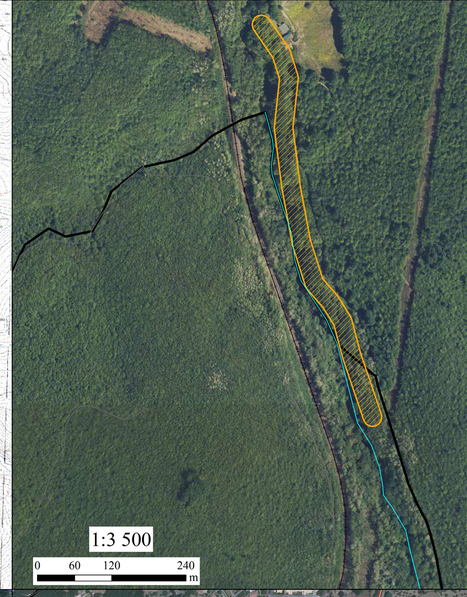

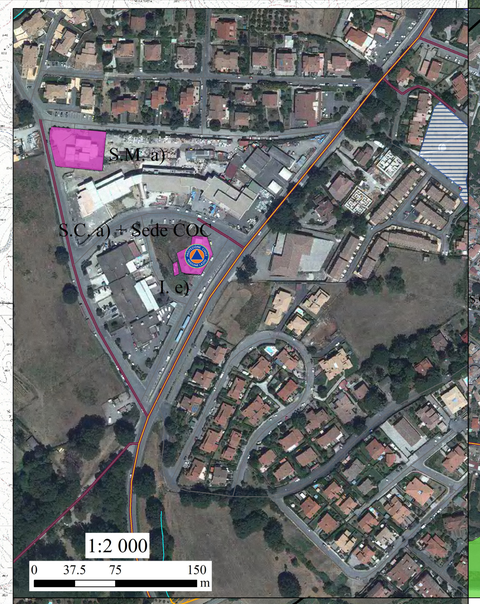

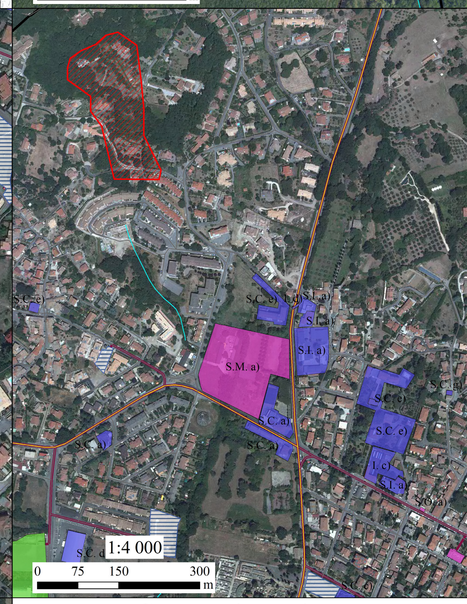

Comune di Manziana

Città Metropolitana di Roma Capitale

Piano di Emergenza Comunale – Piano di Protezione Civile
Carta dello Scenario di Rischio Idrogeologico e Geologico

Professionisti incaricati

DV Di.Val. Consulenza e Gestione dei Rischio e del Territorio

Data _____

Approvato nella seduta del Consiglio Comunale

Nr._____ del _____

Legenda

Reticolo idrografico
- Reticolo idrografico

Specchi lacustri
- La Caldara

Rischio idrogeologico PAI
- R4
- R3

Pericolosità idrogeologica PAI
- P4
- P3

Aree di Protezione Civile
- Aree di Accoglienza o Ricovero
- Aree di Attesa
- Sede COC

Edifici Strategici, Classe d'Uso IV

Strutture Ospedaliere
- S.O. a)
- S.O. b)

Strutture Civili
- S.C. a)
- S.C. a) + Sede COC

Strutture Militari
- S.M. a)

Infrastrutture
- I. e)

Edifi Rilevanti, Classe d'Uso III

Strutture per l'Istruzione
- S.I. a)

Strutture Civili
- S.C. a)
- S.C. c)
- S.C. d)
- S.C. e)
- S.C. g)
- S.C. serbatoio di accumulo
- S.C. stazione di pompaggio

Infrastrutture
- I. c)
- I. d)

Vie di comunicazione
- Strade Provinciali
- Strade urbane
- Ferrovia
- Linee di Connessione

- Limiti amministrativi

N W E S

1:10 300

0 0.25 0.5 1 Km